

# PESQUISA DE OPINIÃO AMAZONAS

29 de Junho de 2026

REGISTRO NO TSE – BR-01852/2026

**Comuni  
dados**

- Governador
- Senadores
- Presidente
- Aprovação dos prefeitos
- 2º turno

ELEITORADO (Mai/2026)

**2.803.095**

% COMPARECIMENTO

**80,2%**

COMPARECIMENTO ESTIMADO

**2.248.082**

MUNICÍPIO	ELEITORADO	%	MUNICÍPIO	ELEITORADO	%
MANAUS	1.472.924	52,55%	MANAQUIRI	15.396	0,55%
MANACAPURU	81.287	2,90%	BERURI	15.195	0,54%
ITACOATIARA	76.414	2,73%	TAPAUÁ	14.757	0,53%
PARINTINS	73.591	2,63%	URUCURITUBA	14.316	0,51%
COARI	52.021	1,86%	BOA VISTA DO RAMOS	13.836	0,49%
TEFÉ	50.457	1,80%	NOVO ARIPUANÃ	13.392	0,48%
IRANDUBA	46.112	1,65%	NOVO AIRÃO	13.389	0,48%
TABATINGA	40.423	1,44%	URUCARÁ	12.758	0,46%
MAUÉS	38.378	1,37%	BARCELOS	12.749	0,45%
HUMAITÁ	34.982	1,25%	ALVARÃES	12.567	0,45%
MANICORÉ	33.902	1,21%	GUAJARÁ	12.222	0,44%
SÃO GABRIEL DA CACHOEIRA	32.637	1,16%	TONANTINS	11.813	0,42%
AUTAZES	32.481	1,16%	IPIXUNA	11.645	0,42%
LÁBREA	29.421	1,05%	PAUINI	11.601	0,41%
PRESIDENTE FIGUEIREDO	28.466	1,02%	APUÍ	11.588	0,41%
CAREIRO	27.563	0,98%	ANORI	11.188	0,40%

**Eleitorado do Amazonas – Maio de 2026 (continuação)**

MUNICÍPIO	ELEITORADO	%	MUNICÍPIO	ELEITORADO	%
BORBA	24.602	0,88%	ENVIRA	10.935	0,39%
BENJAMIN CONSTANT	24.384	0,87%	CANUTAMA	10.802	0,39%
RIO PRETO DA EVA	23.336	0,83%	MARAÃ	10.111	0,36%
BOCA DO ACRE	23.275	0,83%	UARINI	9.899	0,35%
EIRUNEPÉ	22.995	0,82%	ITAPIRANGA	9.742	0,35%
BARREIRINHA	22.858	0,82%	SILVES	9.690	0,35%
SÃO PAULO DE OLIVENÇA	21.559	0,77%	ATALAIA DO NORTE	9.643	0,34%
CARAUARI	21.079	0,75%	CAAPIRANGA	9.560	0,34%
NOVA OLINDA DO NORTE	20.033	0,71%	SANTA ISABEL DO RIO NEGRO	9.475	0,34%
SANTO ANTÔNIO DO IÇÁ	18.645	0,67%	ANAMÃ	9.286	0,33%
CAREIRO DA VÁRZEA	18.477	0,66%	SÃO SEBASTIÃO DO UATUMÃ	7.805	0,28%
FONTE BOA	17.412	0,62%	JURUÁ	7.725	0,28%
CODAJÁS	17.225	0,61%	AMATURÁ	7.577	0,27%
NHAMUNDÁ	16.127	0,58%	ITAMARATI	7.470	0,27%
JUTAÍ	16.085	0,57%	JAPURÁ	5.812	0,21%
<b>TOTAL · AMAZONAS</b>	<b>2.803.095</b>	<b>100%</b>			

# Metodologia da pesquisa

Síntese — dados obrigatórios conforme registro do instituto responsável

## PERÍODO DE CAMPO

**23–25 jun 2026**

## ABRANGÊNCIA

**27 municípios do AM**

## AMOSTRA

**1.066 entrevistas**

## MARGEM DE ERRO

**3 p.p.**

## NÍVEL DE CONFIANÇA

**95%**

## UNIVERSO DE ELEITORES DA AMOSTRA

**2.216.094**

= **79,1%** do eleitorado do Amazonas

Universo de 2.803.095 eleitores · comparecimento projetado 2.248.082 (80,2%).  
O texto técnico integral consta nas páginas seguintes.

Elaboração própria sobre dados de pesquisa estimulada

# Metodologia da pesquisa eleitoral

Texto técnico integral conforme exigências de divulgação

## CONTRATANTE, VALOR E ORIGEM DOS RECURSOS DA PESQUISA

A contratante é a JENAV SERVICOS EMPRESARIAIS E COMERCIO DE PRODUTOS ALIMENTICIOS LTDA, inscrita no CNPJ sob o número 15.590.095/0001-18. O valor da pesquisa é de R\$ 30.000,00 (trinta mil reais).

Pesquisa do tipo quantitativo, por amostragem, com aplicação de questionário estruturado e abordagem pessoal em pontos de fluxo populacional. O eleitorado do estado do Amazonas foi tomado como universo da pesquisa.

## INTERVALO DE CONFIANÇA E MARGEM DE ERRO

Nível de confiança: 95%. Margem de erro máxima é de 3 pontos percentuais para mais ou para menos.

## PERÍODO DE CAMPO

Pesquisa realizada entre os dias 23 a 25 de junho de 2026

## SISTEMA DE CONTROLE, FISCALIZAÇÃO E LGPD

Equipe de campo: Composta por 1 gerente, 1 supervisor, 4 verificadores e 38 entrevistadores foram treinados pelo instituto e recebem instruções específicas para cada projeto realizado. A coleta foi feita com a utilização de tablet e questionário eletrônico. Foram checados, no mínimo, 10% dos questionários de cada pesquisador, seja in loco por supervisores de campo ou, posteriormente, por telefone. Internamente, todo o material foi verificado e codificado. Os dados coletados e tratados nesta pesquisa atendem às exigências da Lgpd, lei geral de proteção de dados, garantindo ao respondente o sigilo de sua identidade e o correto tratamento de suas respostas.

## AMOSTRAL POR MUNICÍPIO

Amostra - 1.066

Manaus-560, Manacapuru-55, Itacoatiara-52, Parintins-50, Coari-36, Iranduba-31, Maués-26, Humaitá-24, Autazes-22, Lábrea-20, Presidente Figueiredo-19, Careiro-19, Borba-17, Boca do Acre-16, Carauari-14, Santo Antônio do Itá-13, Careiro da Várzea-13, Codajás-12, Boa Vista do Ramos-10, Guajará-8, Tonantins-8, Ipixuna-8, Pauini-8, Envira-7, Uarini-7, Santa Isabel do Rio Negro-6, Juruá-5.T

## PLANO AMOSTRAL E PONDERAÇÃO

Universo: Eleitores com idade igual ou superior a 16 anos do estado do Amazonas.

Tamanho da amostra: 1.066 entrevistas.

Técnica de amostragem: amostra é estratificada por natureza dos municípios (capital e interior). Num primeiro estágio os municípios que farão parte do levantamento são sorteados com probabilidade proporcional ao tamanho (ppt). Num segundo estágio, são sorteados os pontos de abordagem onde serão aplicadas as entrevistas. Por fim, os entrevistados são selecionados aleatoriamente para responder ao questionário, de acordo com cotas de gênero e faixa etária.

Os dados utilizados para definição e seleção da amostra foram baseados nos dados fornecidos pelo tse (dados disponíveis em maio/2026) e ibge (pnad 2025), além de dados primários de outros levantamentos do instituto. Os dados relativos a gênero e faixa etária são: homens: 49,5%, mulheres: 50,5%, 16 a 24 anos 18,2%, 25 a 34 anos 23,6%, 35 a 44 anos 20,7%, 45 a 59 anos 23,0% e 60 anos ou mais 14,5%. Para a variável grau de instrução os dados utilizados como referência são: até nível fundamental incompleto (inclui os sem escolaridade e analfabetos) 29,0%, de ensino fundamental completo até ensino médio incompleto 24,5%, de ensino médio completo até superior incompleto 38,8% e nível superior completo 6,9%.

Variáveis de ponderação: ponderação dos estratos da amostra, gênero e faixa etária. A variável escolaridade foi ajustada de acordo com os percentuais detalhados anteriormente caso a diferença entre os valores descritos e observados sejam maiores que a margem de erro definida.

Gênero, Faixa Etária, Grau de Instrução - Dados do TSE - MAI/26.

Nível de Ocupação: Dados da última PNAD Contínua do IBGE disponível.

## ESTATÍSTICO(A) RESPONSÁVEL

Felicien Gonçalves Vasquez - CONRE Nº 7.760

Registro no CONRE

A Comunidades está registrada no Conselho Regional de Estatística da 7ª Região, Acre, Amapá, Amazonas, Pará, Rondônia e Roraima sob o Nº 8903

# Composição e ponderação da amostra

Distribuição completa por município e variáveis de controle · % observado

## LOCALIDADE



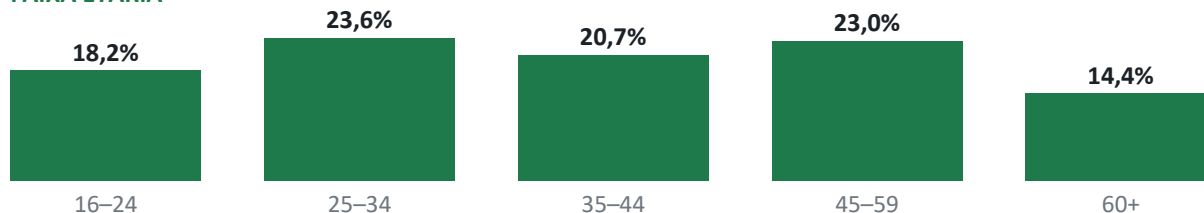
## SEXO




## OCUPAÇÃO



## FAIXA ETÁRIA



## ESCOLARIDADE



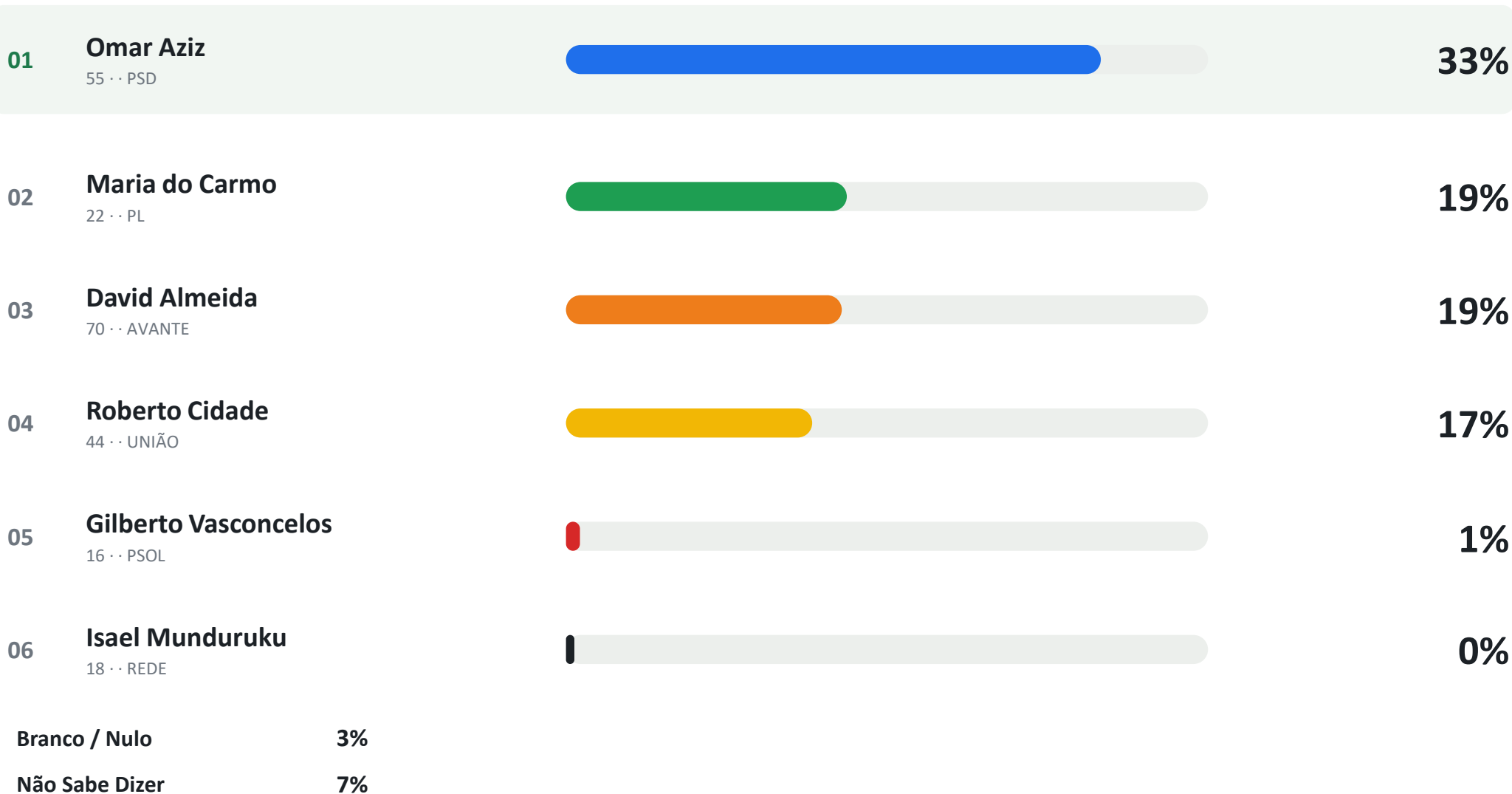
## DISTRIBUIÇÃO POR MUNICÍPIO

MUNICÍPIO	%	MUNICÍPIO	%
Manaus	52,5%	Carauari	1,3%
Manacapuru	5,2%	Careiro da Várzea	1,2%
Itacoatiara	4,9%	Sto. Antônio do Içá	1,2%
Parintins	4,7%	Codajás	1,1%
Coari	3,4%	Boa Vista do Ramos	0,9%
Irlanduba	2,9%	Tonantins	0,8%
Maués	2,4%	Ipixuna	0,8%
Humaitá	2,3%	Guajará	0,8%
Autazes	2,1%	Pauini	0,8%
Lábrea	1,9%	Uarini	0,7%
Careiro	1,8%	Envira	0,7%
Pres. Figueiredo	1,8%	Sta. Isabel R. Negro	0,6%
Borba	1,6%	Juruá	0,5%
Boca do Acre	1,5%		
<b>TOTAL · AMAZONAS</b>	<b>100%</b>		

Amostra estratificada por capital/interior, ponderada por gênero, faixa etária e escolaridade · 27 municípios · 1.066 entrevistas.

# Se a eleição fosse hoje, em quem você votaria?

Intenção de voto estimulada



Elaboração própria sobre dados de pesquisa estimulada

# Voto por segmento

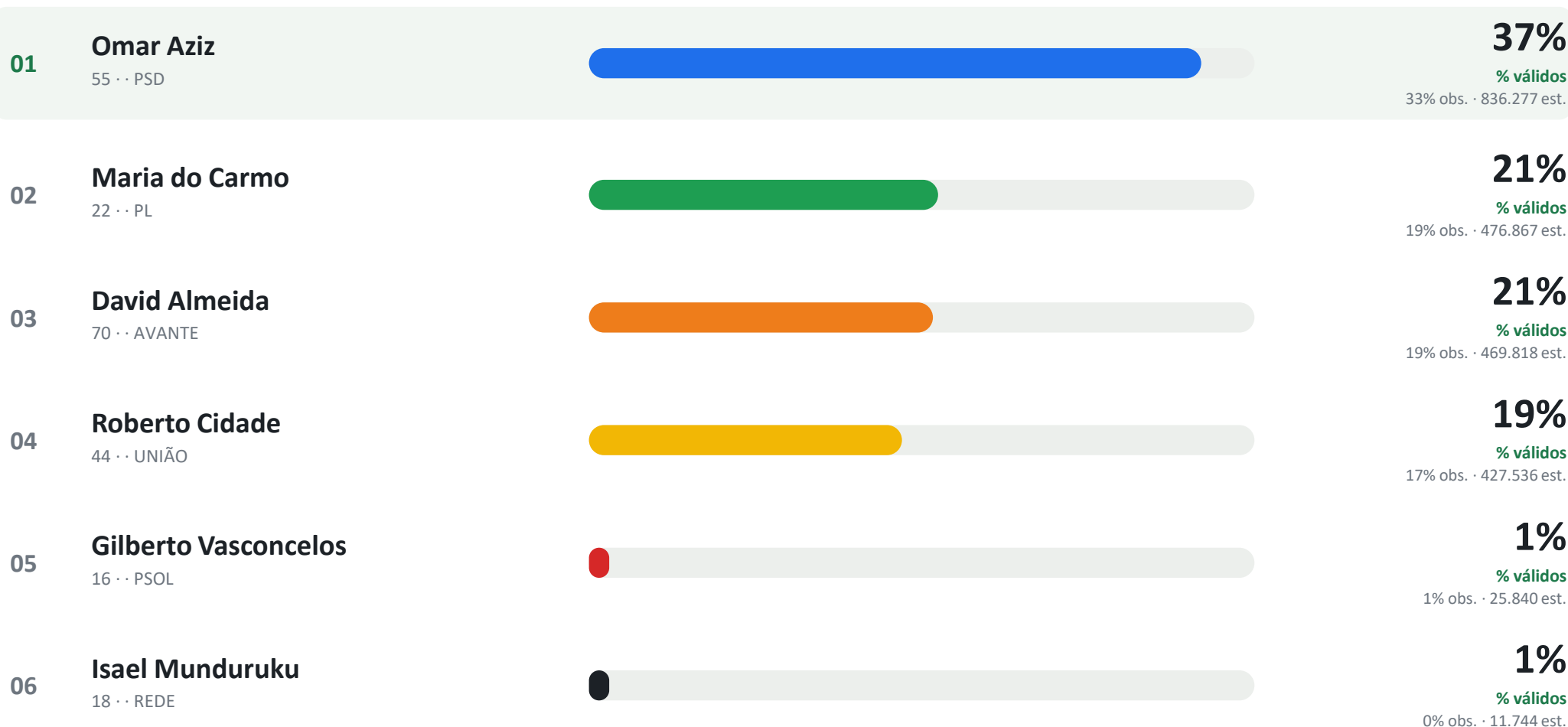
Intenção estimulada cruzada com variáveis de controle

SEGMENTO	Omar Aziz 55 PSD	Maria do Carmo 22 PL	David Almeida 70 AVANTE	Roberto Cidade 44 UNIÃO	Gilberto Vasconcelos 16 PSOL	Isael Munduruku 18 REDE	Branco / Nulo	Não sabe
Capital	27	23	16	19	2	1	5	8
Interior	41	15	22	15	0	0	2	5
Masculino	36	21	18	15	1	1	3	5
Feminino	31	17	20	19	1	0	4	8
De 16 a 24 anos	37	18	26	10	2	1	3	5
De 25 a 34 anos	33	15	19	19	1	1	3	9
De 35 a 44 anos	32	22	15	18	1	0	5	6
De 45 a 59 anos	32	23	17	17	1	0	3	7
Mais de 60 anos	35	16	18	21	0	0	3	7
Até Fundamental Incompleto	39	14	19	17	1	0	4	6
Fundamental Completo até Médio Incompleto	40	16	18	13	2	0	3	9
Médio Completo até Superior Incompleto	26	22	20	20	1	1	4	6
Superior Completo	26	31	18	14	0	0	3	9
Ocupado	35	18	19	17	1	1	3	6
Não ocupado	32	20	18	17	1	0	4	7
<b>TOTAL</b>	<b>33</b>	<b>19</b>	<b>19</b>	<b>17</b>	<b>1</b>	<b>0</b>	<b>3</b>	<b>7</b>

Heatmap: tom mais escuro = maior intensidade no segmento · valores em %  
 Elaboração própria sobre dados de pesquisa estimulada

# GOVERNADOR · 1º TURNO · VOTOS VÁLIDOS

Intenção de voto estimulada · distribuição por votos válidos e estimativa de eleitores



## DIFERENÇA DE VOTOS ESTIMADOS PARA O COLOCADO SEGUINTE

Omar → Maria

**359.410**

Maria → David

**7.049**

David → Roberto

**42.282**

Roberto → Gilberto

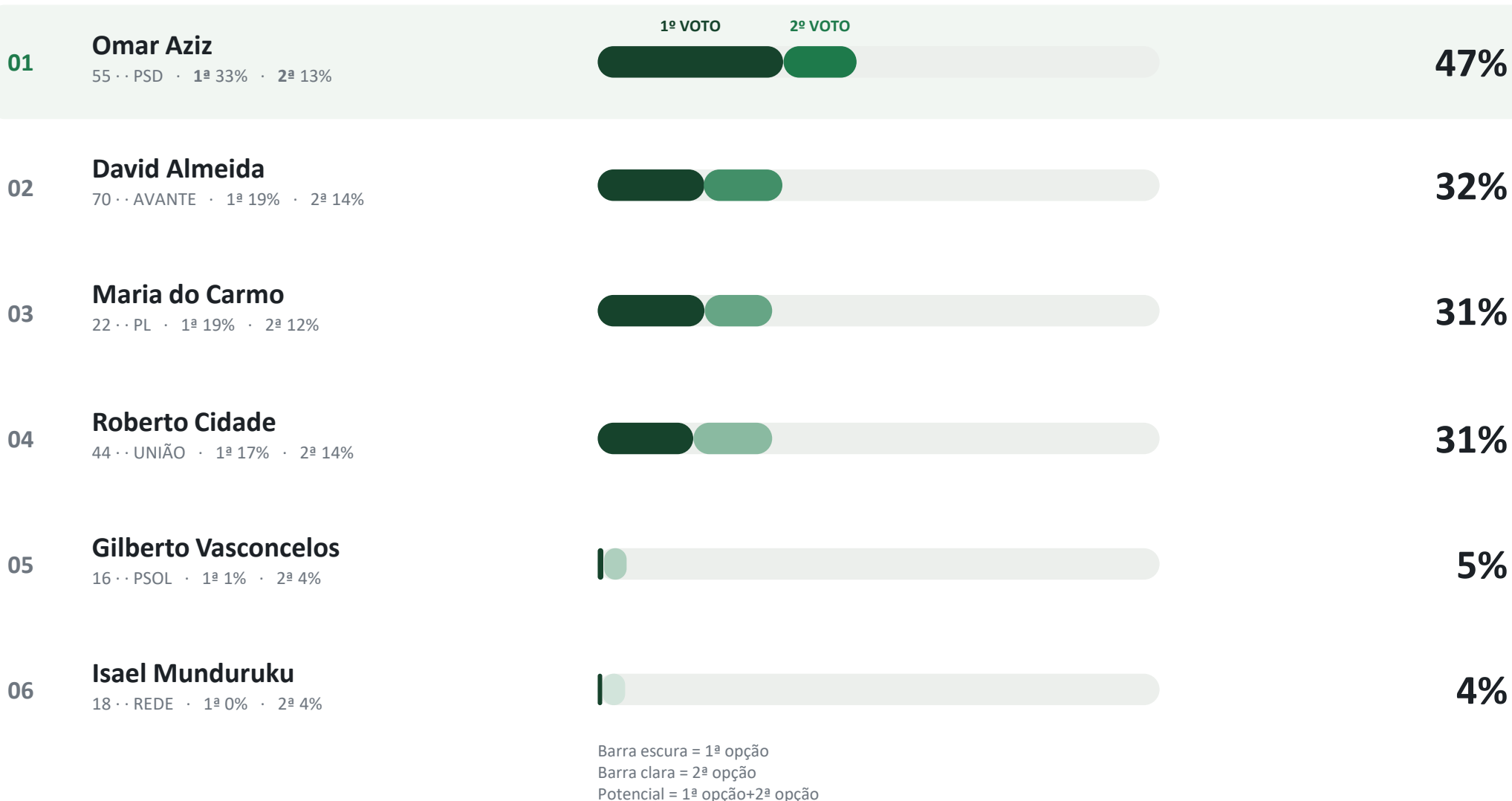
**401.696**

Gilberto → Isael

**14.096**

# Caso aconteça algo com o(a) candidato(a) que você escolheu, quem seria a sua 2ª opção para governador?

Soma de quem cita um nome na 1ª opção + 2ª opção = potencial de votos



# Migração da 1ª para a 2ª opção

Para quem migra o voto de cada candidato (linha) · valores em %

SEGMENTO	Omar Aziz 55 PSD	Maria do Carmo 22 PL	David Almeida 70 AVANTE	Roberto Cidade 44 UNIÃO	Gilberto Vasconcelos 16 PSOL	Isael Munduruku 18 REDE	Branco / Nulo	Não sabe	Total
Omar Aziz	0	6	6	5	2	2	4	8	33
Maria do Carmo	4	0	3	4	1	1	0	5	19
David Almeida	5	3	0	4	1	1	1	4	19
Roberto Cidade	4	3	4	0	0	0	0	6	17
Gilberto Vasconcelos	0	0	0	0	0	0	0	0	1
Isael Munduruku	0	0	0	0	0	0	0	0	0
Branco / Nulo	0	0	0	0	0	0	3	0	3
Não sabe dizer	0	0	0	0	0	0	0	7	7
<b>TOTAL</b>	<b>13</b>	<b>12</b>	<b>14</b>	<b>14</b>	<b>4</b>	<b>4</b>	<b>9</b>	<b>31</b>	<b>0</b>

Linha = 1ª opção · coluna = 2ª opção · valores em %  
Elaboração própria sobre dados de pesquisa estimulada

# Cenários de segundo turno

Três simulações de Omar Aziz contra cada adversário

## CENÁRIO 01

**Omar Aziz**

(55 · PSD)

**56%**

**Maria do Carmo**

(22 · PL)

**37%**

Branco / Nulo · 6%  
Não sabe dizer · 1%

## CENÁRIO 02

**Omar Aziz**

(55 · PSD)

**57%**

**David Almeida**

(70 · AVANTE)

**36%**

Branco / Nulo · 6%  
Não sabe dizer · 1%

## CENÁRIO 03

**Omar Aziz**

(55 · PSD)

**57%**

**Roberto Cidade**

(44 · UNIÃO)

**35%**

Branco / Nulo · 7%  
Não sabe dizer · 1%

## Omar Aziz × Maria do Carmo por segmento

2º turno cruzado com variáveis de controle

SEGMENTO	Omar Aziz 55 PSD	Maria do Carmo 22 PL	Branco / Nulo	Não sabe
Capital	47	43	9	1
Interior	66	30	3	1
Masculino	57	36	7	1
Feminino	55	37	6	2
De 16 a 24 anos	60	34	6	1
De 25 a 34 anos	60	33	6	2
De 35 a 44 anos	51	39	8	2
De 45 a 59 anos	51	42	7	0
Mais de 60 anos	58	35	5	1
Até Fundamental Incompleto	64	28	6	1
Fundamental Completo até Médio Incompleto	62	33	5	1
Médio Completo até Superior Incompleto	48	42	8	2
Superior Completo	43	53	4	0
Ocupado	57	36	6	1
Não ocupado	54	38	7	2
<b>TOTAL</b>	<b>56</b>	<b>37</b>	<b>6</b>	<b>1</b>

Heatmap: tom mais escuro = maior intensidade no segmento · valores em %  
Elaboração própria sobre dados de pesquisa estimulada

## Omar Aziz × David Almeida por segmento

2º turno cruzado com variáveis de controle

SEGMENTO	Omar Aziz 55 PSD	David Almeida 70 AVANTE	Branco / Nulo	Não sabe
Capital	56	33	9	2
Interior	58	38	3	1
Masculino	60	32	7	1
Feminino	54	39	5	1
De 16 a 24 anos	55	39	5	2
De 25 a 34 anos	59	34	6	1
De 35 a 44 anos	58	34	7	0
De 45 a 59 anos	53	38	7	1
Mais de 60 anos	60	32	6	2
Até Fundamental Incompleto	58	36	5	1
Fundamental Completo até Médio Incompleto	61	32	6	2
Médio Completo até Superior Incompleto	56	36	7	1
Superior Completo	50	42	8	0
Ocupado	56	37	6	1
Não ocupado	59	34	6	1
<b>TOTAL</b>	<b>57</b>	<b>36</b>	<b>6</b>	<b>1</b>

Heatmap: tom mais escuro = maior intensidade no segmento · valores em %  
Elaboração própria sobre dados de pesquisa estimulada

## Omar Aziz × Roberto Cidade por segmento

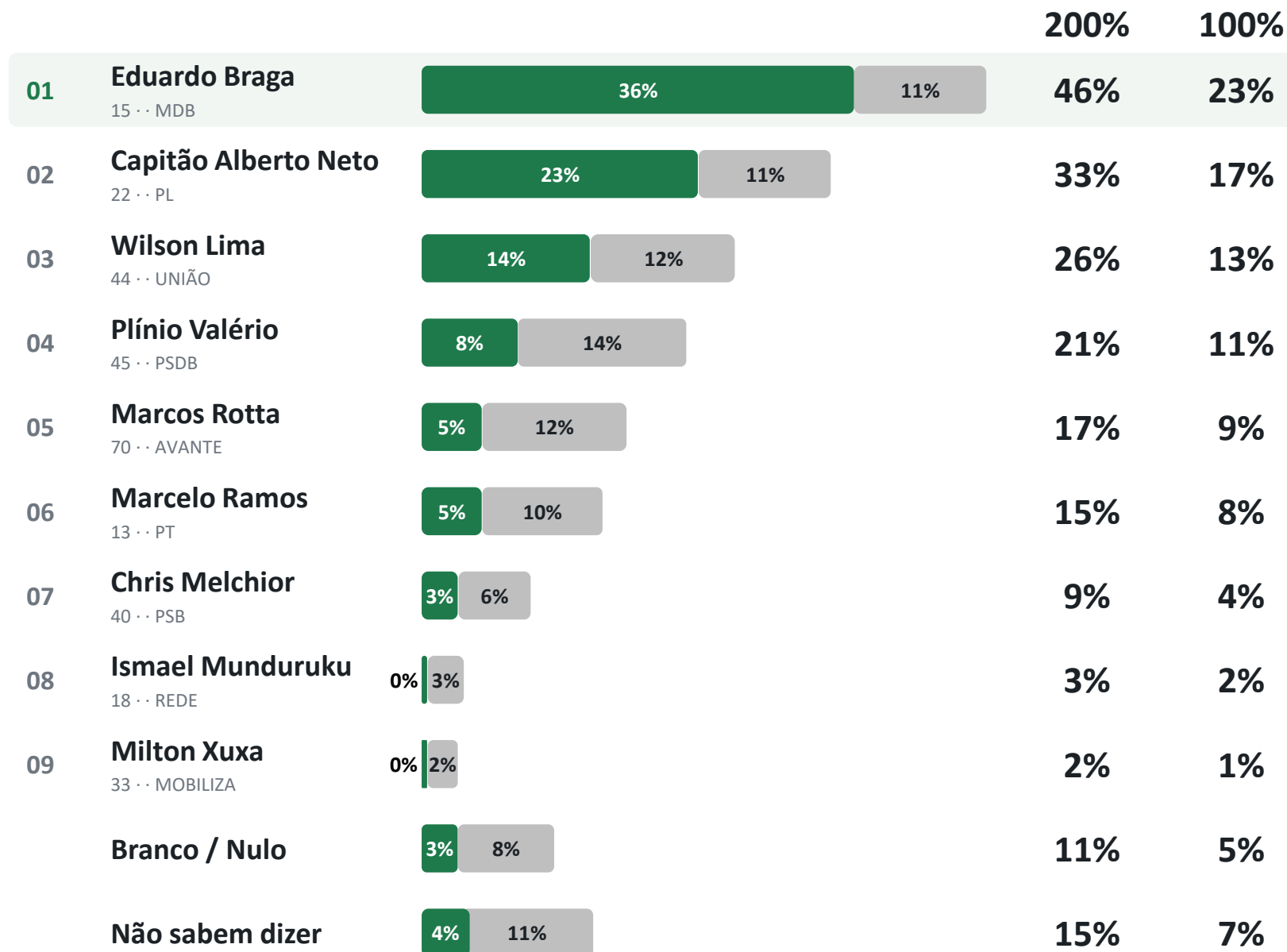
2º turno cruzado com variáveis de controle

SEGMENTO	Omar Aziz 55 PSD	Roberto Cidade 44 UNIÃO	Branco / Nulo	Não sabe
Capital	48	39	11	1
Interior	67	29	3	1
Masculino	61	32	6	1
Feminino	53	37	8	1
De 16 a 24 anos	65	27	6	1
De 25 a 34 anos	55	37	8	1
De 35 a 44 anos	54	34	9	2
De 45 a 59 anos	59	34	6	1
Mais de 60 anos	50	42	8	1
Até Fundamental Incompleto	61	33	6	1
Fundamental Completo até Médio Incompleto	62	30	7	1
Médio Completo até Superior Incompleto	52	38	9	1
Superior Completo	51	38	8	3
Ocupado	58	34	6	1
Não ocupado	56	35	9	1
<b>TOTAL</b>	<b>57</b>	<b>35</b>	<b>7</b>	<b>1</b>

Heatmap: tom mais escuro = maior intensidade no segmento · valores em %  
Elaboração própria sobre dados de pesquisa estimulada

# Em quem você votaria para 1ª vaga e para a 2ª vaga do senado?

1º + 2º voto (soma até 200%)



Elaboração própria sobre dados de pesquisa estimulada

# Voto por segmento

Senado (1º+2º voto) cruzado com variáveis de controle

SEGMENTO	Eduardo Braga 15 MDB	Cap. Alberto Neto 22 PL	Wilson Lima 44 UNIÃO	Plínio Valério 45 PSDB	Marcos Rotta 70 AVANTE	Marcelo Ramos 13 PT	Chris Melchior 40 PSB	Ismael Munduruku 18 REDE	Milton Xuxa 33 MOBILIZA	Branco / Nulo	Não sabe
Capital	18	20	7	11	11	8	5	2	1	8	8
Interior	28	13	20	10	6	8	4	2	1	2	7
Masculino	24	18	13	12	8	8	3	2	1	5	5
Feminino	22	16	14	9	9	7	6	2	1	6	10
De 16 a 24 anos	24	16	12	10	7	9	4	2	2	6	9
De 25 a 34 anos	24	15	14	10	10	8	4	1	1	5	8
De 35 a 44 anos	23	16	13	11	9	8	5	2	1	5	7
De 45 a 59 anos	23	19	12	10	9	7	4	2	1	5	7
Mais de 60 anos	22	18	13	13	8	6	5	1	1	7	6
Até Fundamental Incompleto	26	15	17	11	6	7	4	2	1	5	7
Fundamental Completo até Médio Incompleto	23	18	12	11	10	9	4	1	1	5	6
Médio Completo até Superior Incompleto	23	16	11	10	9	7	5	2	1	6	9
Superior Completo	15	21	10	11	14	9	3	2	1	6	7
Ocupado	22	17	14	10	9	8	5	1	1	6	7
Não ocupado	24	16	12	11	9	8	3	2	1	5	8
<b>TOTAL</b>	<b>23</b>	<b>17</b>	<b>13</b>	<b>11</b>	<b>9</b>	<b>8</b>	<b>4</b>	<b>2</b>	<b>1</b>	<b>5</b>	<b>7</b>

Heatmap: tom mais escuro = maior intensidade no segmento · valores em %  
Elaboração própria sobre dados de pesquisa estimulada

# Voto de Senado por candidato a governador

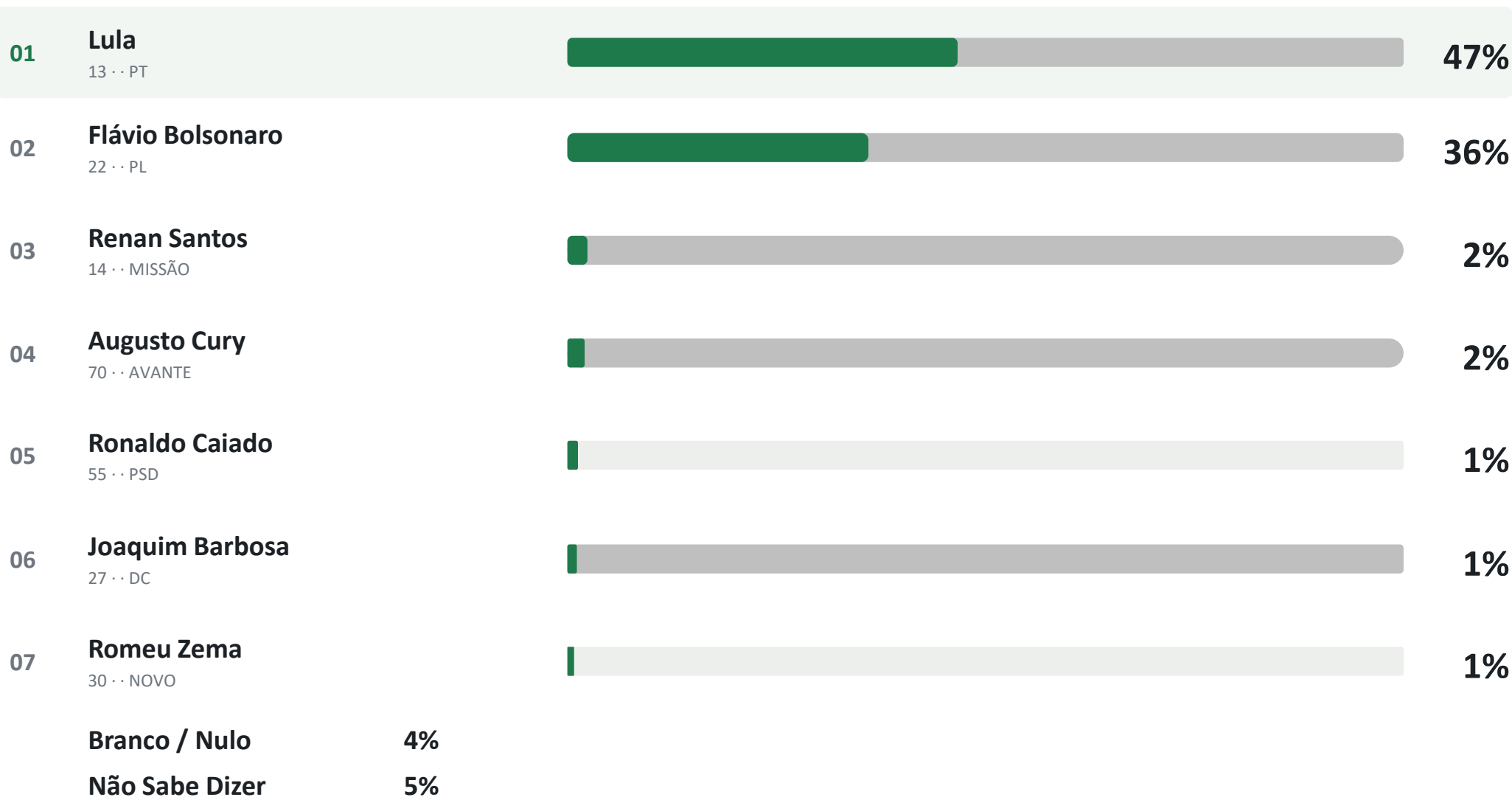
Senado (1ª+2ª) cruzado com a intenção para governador · valores em %

SEGMENTO	Eduardo Braga 15 MDB	Cap. Alberto Neto 22 PL	Wilson Lima 44 UNIÃO	Plínio Valério 45 PSDB	Marcos Rotta 70 AVANTE	Marcelo Ramos 13 PT	Chris Melchior 40 PSB	Ismael Munduruku 18 REDE	Milton Xuxa 33 MOBILIZA	Branco / Nulo	Não sabe	Total
Omar Aziz (55 · PSD)	9	6	5	3	2	3	0	0	1	1	3	33
Maria do Carmo (22 · PL)	4	3	3	2	2	2	0	1	1	1	1	19
David Almeida (70 · AVANTE)	4	3	2	2	2	1	0	0	1	1	1	19
Roberto Cidade (44 · UNIÃO)	4	3	2	2	2	1	0	0	1	1	1	17
Gilberto Vasconcelos (16 · PSOL)	0	0	0	0	0	0	0	0	0	0	0	1
Isael Munduruku	0	0	0	0	0	0	0	0	0	0	0	0
Branco / Nulo	0	1	0	0	1	1	0	0	0	0	0	3
Não sabe dizer	1	1	1	1	1	0	0	0	0	1	1	7
<b>TOTAL</b>	<b>23</b>	<b>17</b>	<b>13</b>	<b>11</b>	<b>9</b>	<b>8</b>	<b>1</b>	<b>2</b>	<b>4</b>	<b>5</b>	<b>7</b>	

Linha = voto para governador · valores em %  
Elaboração própria sobre dados de pesquisa estimulada

## Se a eleição fosse hoje, em quem você votaria para presidente?

Intenção estimulada



## Se a eleição fosse hoje, em quem você votaria para presidente?

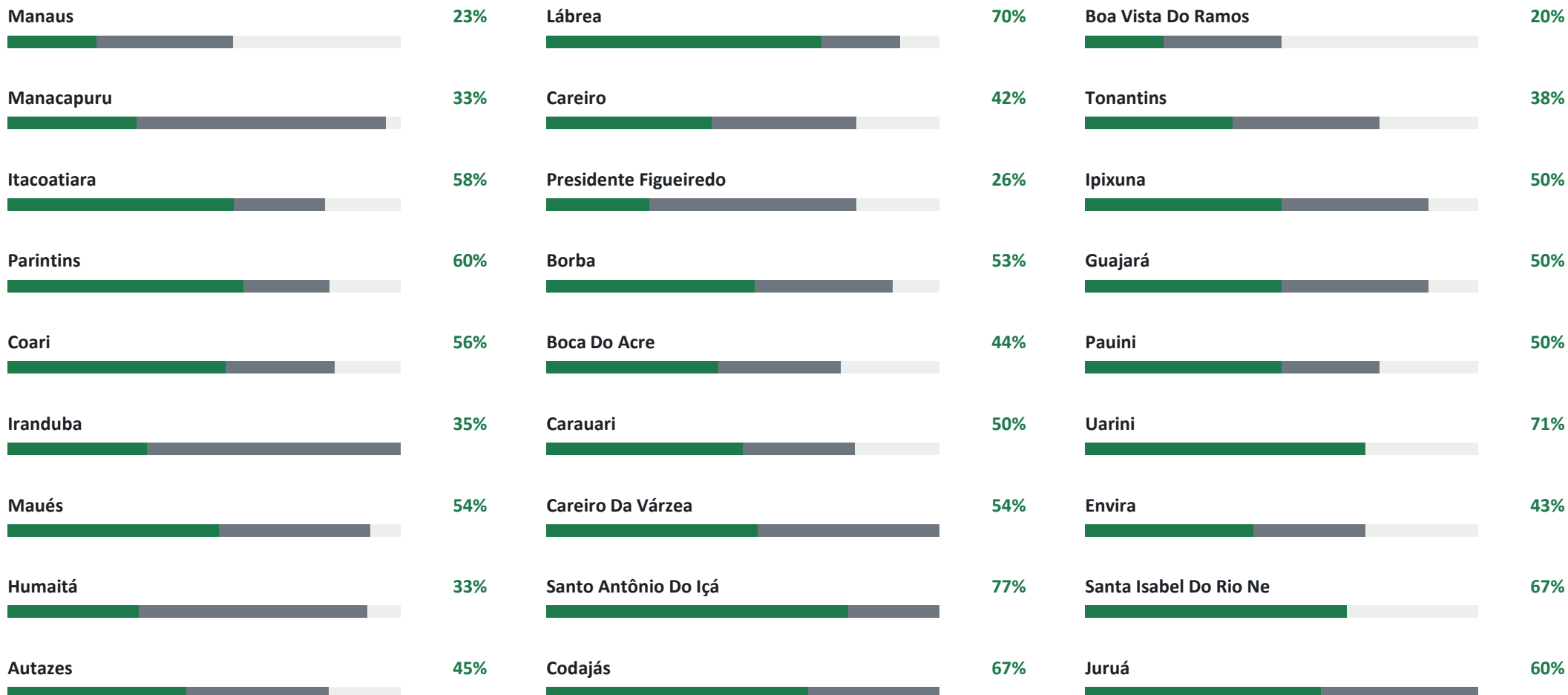
Presidente estimulada cruzada com variáveis de controle

SEGMENTO	Lula 13 PT	Flávio Bolsonaro 22 PL	Renan Santos 14 MISSÃO	Augusto Cury 70 AVANTE	Ronaldo Caiado 55 PSD	Joaquim Barbosa 27 DC	Romeu Zema 30 NOVO	Branco / Nulo	Não sabe
Capital	35	42	3	3	2	2	2	6	6
Interior	59	30	2	1	0	0	0	2	5
Masculino	48	38	3	1	2	1	1	3	3
Feminino	46	34	2	3	1	1	1	5	7
De 16 a 24 anos	52	32	2	2	1	3	1	3	5
De 25 a 34 anos	45	38	3	2	3	0	1	4	4
De 35 a 44 anos	48	39	2	2	0	0	0	4	5
De 45 a 59 anos	44	38	2	2	1	1	1	4	7
Mais de 60 anos	46	32	3	3	2	1	2	6	5
Até Fundamental Incompleto	50	35	2	2	1	0	1	3	6
Fundamental Completo até Médio Incompleto	46	37	2	2	2	3	0	3	5
Médio Completo até Superior Incompleto	45	36	2	2	2	1	1	5	5
Superior Completo	41	41	4	5	0	1	1	5	1
Ocupado	48	35	2	2	1	1	1	4	5
Não ocupado	45	37	3	2	2	1	0	4	6
<b>TOTAL</b>	<b>47</b>	<b>36</b>	<b>2</b>	<b>2</b>	<b>1</b>	<b>1</b>	<b>1</b>	<b>4</b>	<b>5</b>

Heatmap: tom mais escuro = maior intensidade no segmento · valores em %  
Elaboração própria sobre dados de pesquisa estimulada

# O(a) sr(a) aprova ou desaprova a administração do(a) prefeito(a)?

Avaliação do(a) prefeito(a) em cada cidade pesquisada



Barras empilhadas: verde = aprova · cinza = desaprova · tom claro = não sabe. % = aprovação.

Elaboração própria sobre dados de pesquisa estimulada

**Comunidades**

---

## **Pesquisa de Opinião · Amazonas 2026**

Relatório completo · votos válidos, segmentos, migrações e cenários